



Amtliche Topographische Karte 1 : 25 000

ATK25-B11 Schwarzenbach a.Wald








Wallenfels, Bad Steben, Geroldsgrün, Nordhalben,
Marktrodach, Steinwiesen

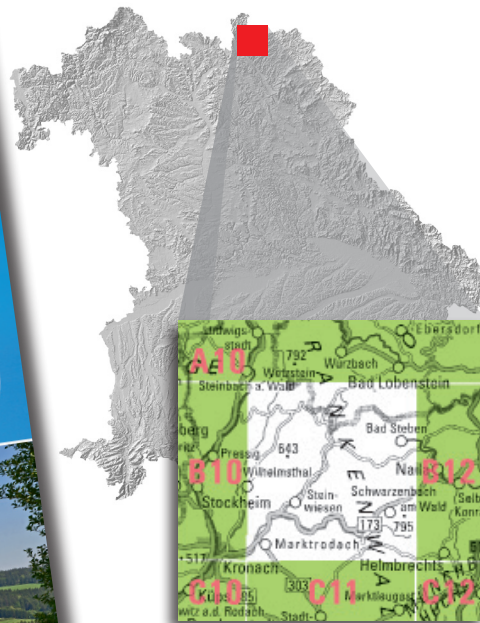
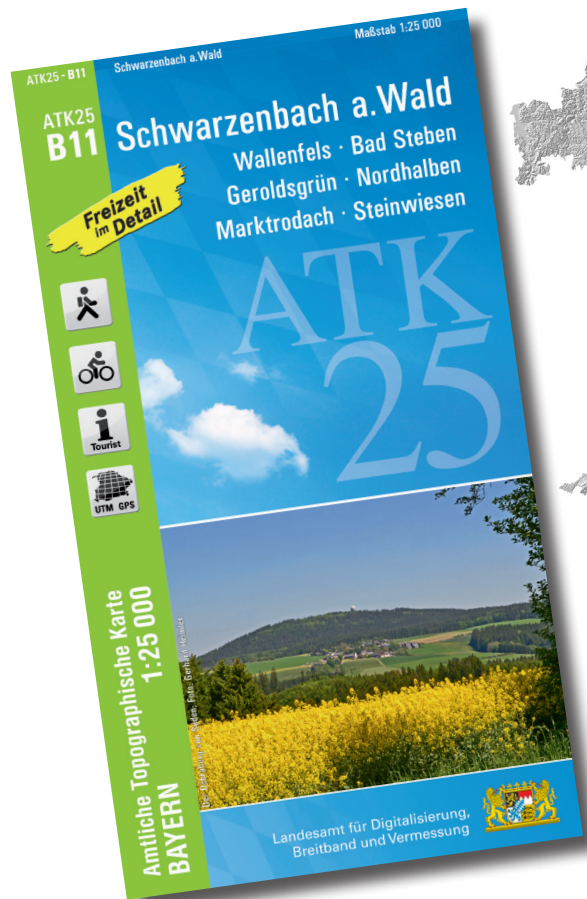
Ausgabe 2026

Wanderwege aus diesem Kartenblatt

-  Europäische Fernwanderwege E3 / E6
-  Frankenwaldsteig / Frankenwald-Steigla
-  Frankenweg / Fränkisches Steinreich
-  Fränkischer Marienweg / Pilgerweg Via Porta / Rennsteig
-  Wanderweg der Deutschen Einheit / Burgenweg
-  Nortwaldweg / Seenweg / Wasserscheidenweg
-  Schanzenbinder-Weg / Museumsweg / Eibenweg

Radwege aus diesem Kartenblatt

-  Radrunde Oberfranken / Oberfränkische Marientour
-  Radweg Euregio Egenensis / Obermain-Frankenwald-Tour
-  Iron Curtain Trail (EuroVelo-Route 13)
-  Durch Bayerns steinreiche Ecke / Rennsteig-Radweg
-  Radwege in Bad Steben
-  Radwege im Landkreis Hof
-  Radwege im Landkreis Kulmbach



ATK25-B11
ISBN 978-3-98776-143-0
Preis 9,90 EUR