



Amtliche Topographische Karte 1 : 25 000

ATK25-H07 Ansbach

Herrieden, Leutershausen, Burgoberbach, Weidenbach,
Lehrberg, Weihenzell, Lichtenau

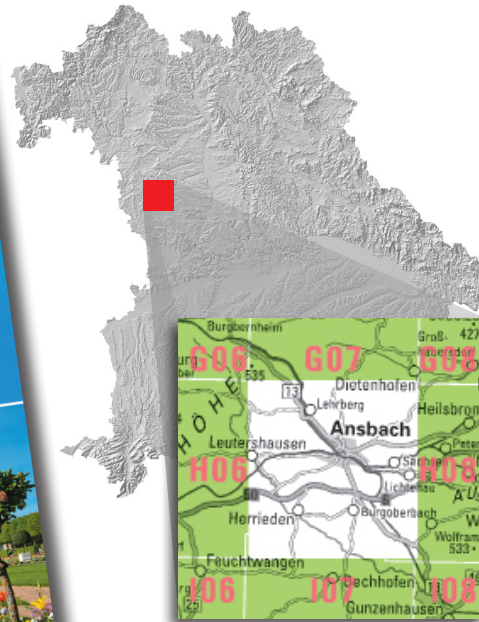

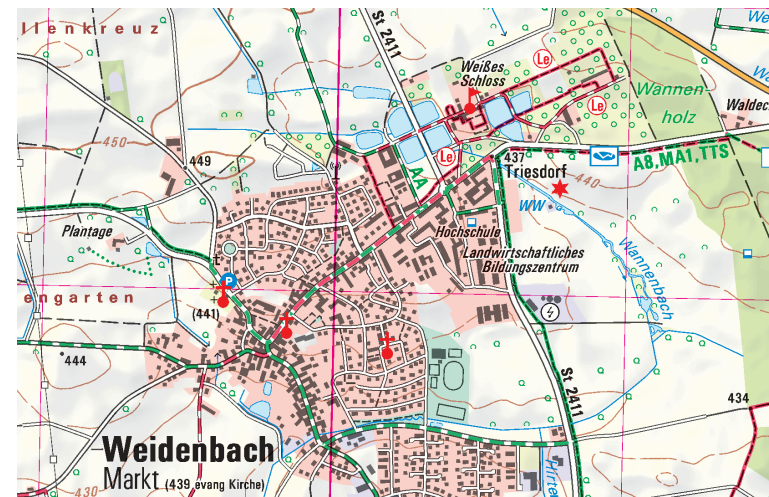
Ausgabe 2026

Wanderwege aus diesem Kartenblatt

- Mittelfränkischer Jakobsweg / Jakobsweg
- Main-Donau-Weg / Der Seenländer / Theodor-Bauer-Weg
- Europäischer Wasserscheideweg / Zubringer dazu
- Rangau-Querweg / Rangau-Randweg / Fränkischer Marienweg
- Wanderwege des Fränkischen Albvereins
- Wanderwege des Fränkischen Albvereins
- DVV** **Gu** Wanderweg des Deutschen Volkssportverbandes / Gumbertusweg

Radwege aus diesem Kartenblatt

- Bayernnetz für Radler
- Burgenstraße / ErlebnisRadweg Hohenzollern
- Fränkischer WasserRadweg / Tauber-Alt Mühl-Radweg
- NorA-Radweg (Ansbach-Nord) / Fränkischer Mühlenradweg
- Roman Route Limes / Jakobus-Radpilgerweg / Rad-Schmetterling
- Fränkischer Karpfen-Radweg / Karpfenwege Ansbach und Haundorf
- Alt** **Ma** Altmühlal-Radweg / Markgrafenweg



ATK25-H07
ISBN 978-3-98776-151-5
Preis 9,90 EUR

