



Amtliche Topographische Karte 1 : 25 000

## ATK25-009 Ammersee






Penzing, Inning a.Ammersee, Geltendorf, Türkenfeld, Windach, Utting am Ammersee

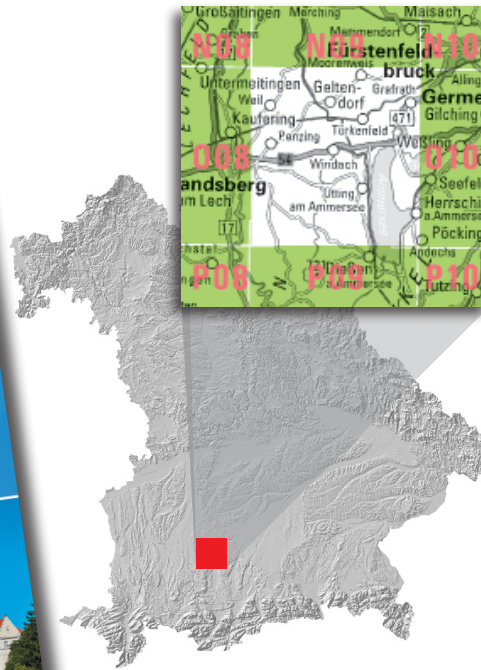

Ausgabe 2026

### Wanderwege aus diesem Kartenblatt

-  Münchner Jakobsweg / Zubringer Münchner Jakobsweg
-  König-Ludwig-Weg
-  Ammersee-Höhenweg
-  Heilige Landschaft Pfaffenwinkel (Sprudelnde Quellen)
-  DVV-Weitwanderweg München - Fünf-Seen-Land
-  Wanderwege des Deutschen Volkssportverbandes
-  Wanderwege des MVV im S-Bahn-Bereich

### Radwege aus diesem Kartenblatt

-  Bayernnetz für Radler
-  Romantische Straße
-  Paartaltour
-  Ammer-Amper-Radweg
-  Amper-Lech-Radweg / Ammersee-Radweg
-  Jakobus-Radpilgerweg
-  Ring der Regionen / Via Julia



ATK25-009  
ISBN 978-3-98776-160-7  
Preis 9,90 EUR

